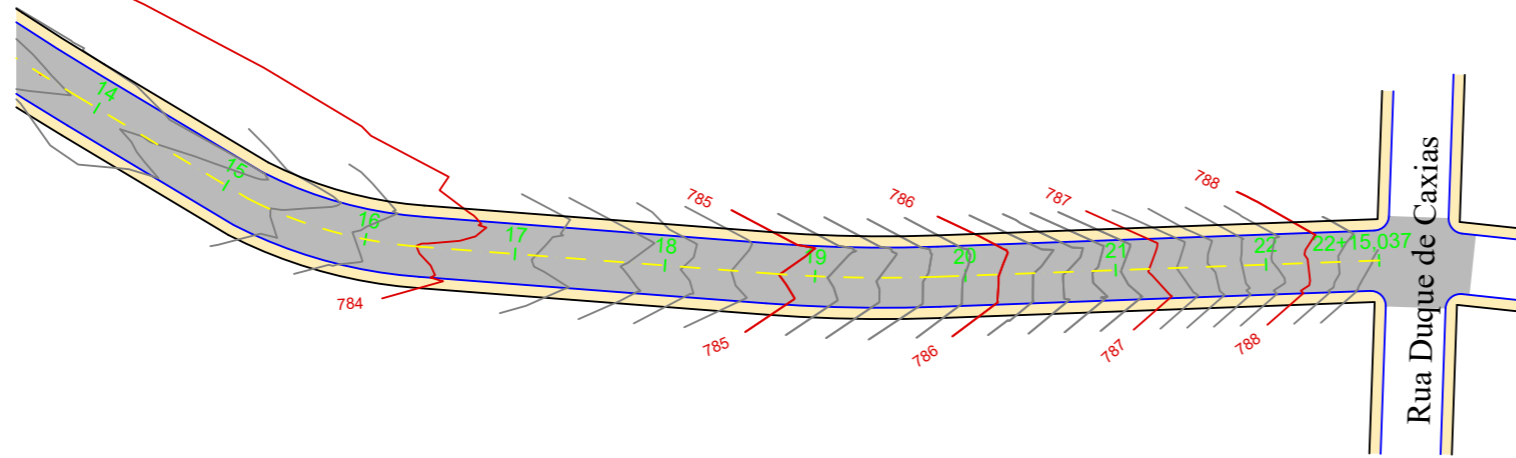

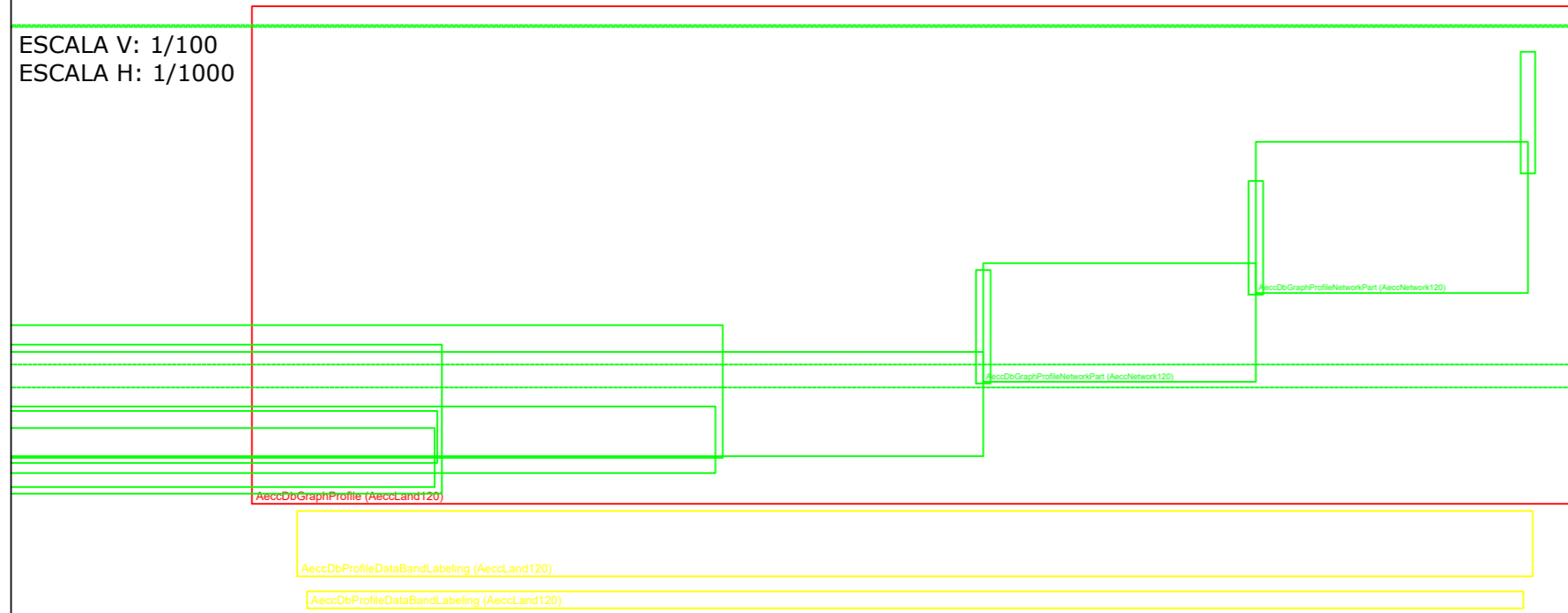


PROJETO GEOMÉTRICO - PLANTA
ESCALA H: 1/1000

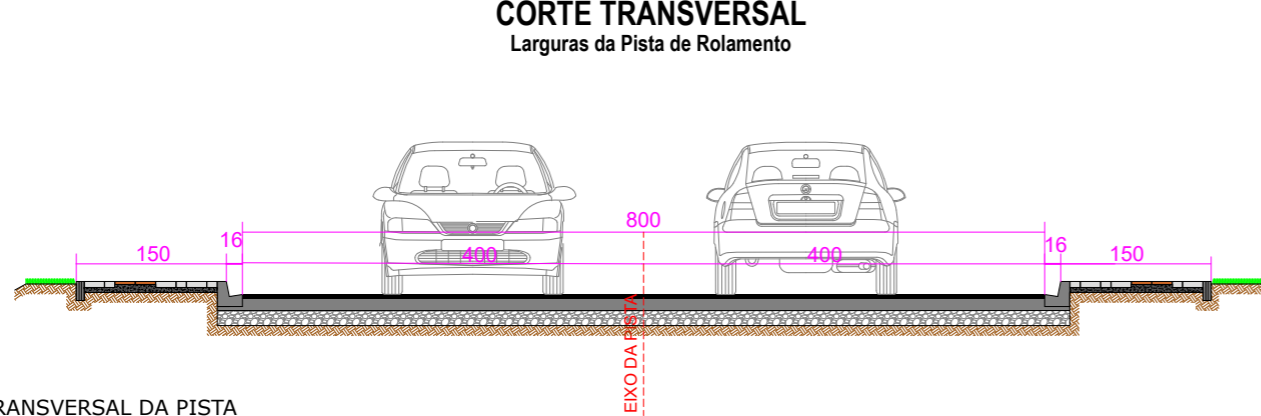


Equidistância das curvas mestras: 1,00 m
Equidistância das curvas auxiliares: 0,20 m

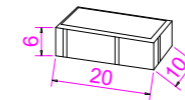
ESCALA V: 1/100
ESCALA H: 1/1000



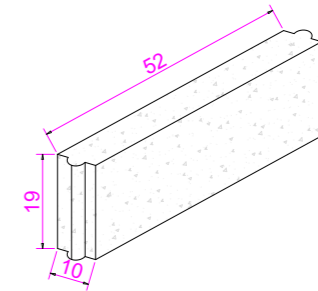
CORTE TRANSVERSAL
Larguras da Pista de Rolamento



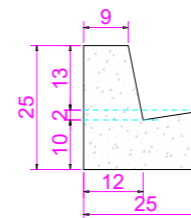
PERFIL TRANSVERSAL DA PISTA
ESCALA 1:50



BLOCO DE CONCRETO INTERTRAVADO (PAVER)
COM SUPERFÍCIE POLIDA
CONCRETO FCK 15 MPa



FINCADINHA DE CONCRETO
CONCRETO FCK 15 MPa



MEIO FIO DE CONCRETO
CONCRETO FCK 15 MPa

NOTAS GERAIS:						
Nº	DISCRIMINAÇÃO	DATA	EMITENTE	VERIFICAÇÃO	APROVAÇÃO	OBJETO
CONTROLE DE REVISÕES						
03	REVISÃO COTAS DRENAGEM / URBANÍSTICO / ÁREAS	SET/23	MGLL			PROJETO GEOMÉTRICO / DRENAGEM / URBANÍSTICO
02	REVISÃO GERAL	AGO/23	MGLL			PROJETO GEOMÉTRICO / CALÇADAS E DETALHAMENTOS
01	CORREÇÕES DRENAGEM E PERFIL	MAR/2023	MGLL			PROJETO GEOMÉTRICO / DRENAGEM
00	EMIÇÃO INICIAL	JUN/2022	MGLL			PROJETO GEOMÉTRICO
DOCUMENTOS DE REFERÊNCIA						



MAPA & SUL ENGENHARIA E CONSTRUÇÃO LTDA
RUA CEL JOAO GUALBERTO, 287 - CENTRO
UNIÃO DA VITÓRIA - PR
CNPJ: 39.796.256/0001-92
RESPONSÁVEL TÉCNICO
ENG MATEUS G LAURIANO LEME
CREA PR: 90211/D

PROJETO DE PAVIMENTAÇÃO EM DIVERSAS RUAS DO MUNICÍPIO DE PAULO FRONTIN/PR.
CONTRATO: 025/2022
LICITAÇÃO: 031/2022
ART: 101720234559130

APROVAÇÃO

PREFEITURA MUNICIPAL DE PAULO FRONTIN			
PROJETO: RUA ALEXANDRE POPIA			
TÍTULO: PROJETO GEOMÉTRICO - PERFIS			
ESCALA INDICADA	NUMERO DOCUMENTO: PRO.117.006	REV: 03	FOLHA: 04/07