PLANTA
ESCALA H: 1/500

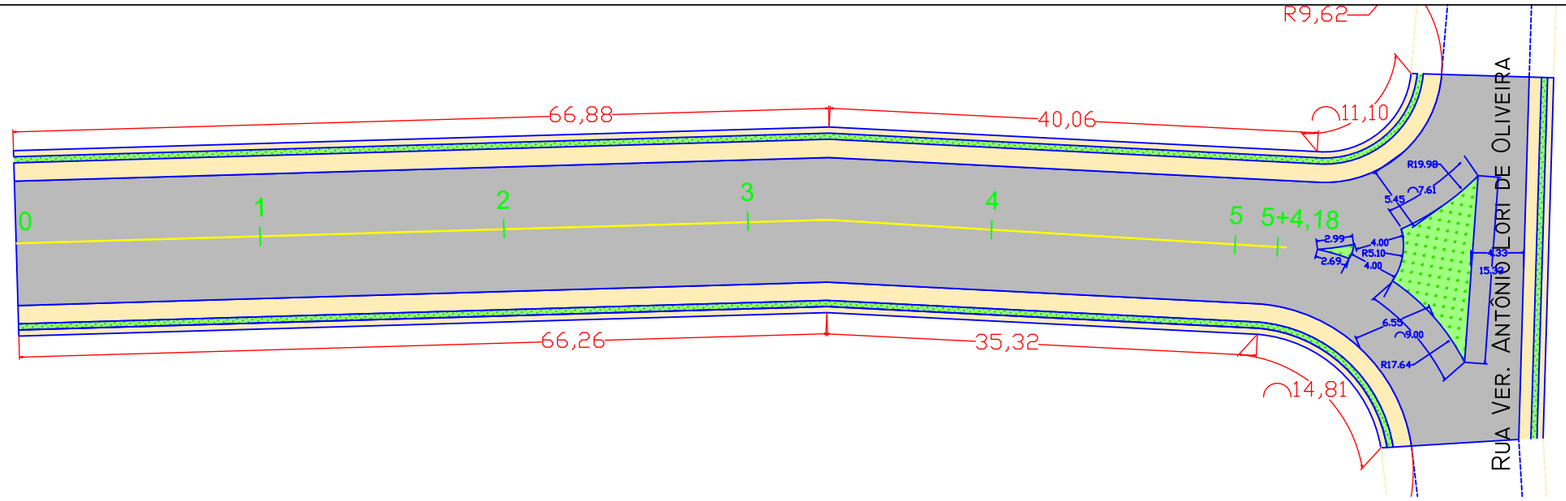

PERFIL LONGITUDINAL DA PISTA
ESCALA V: 1/100
ESCALA H: 1/1000

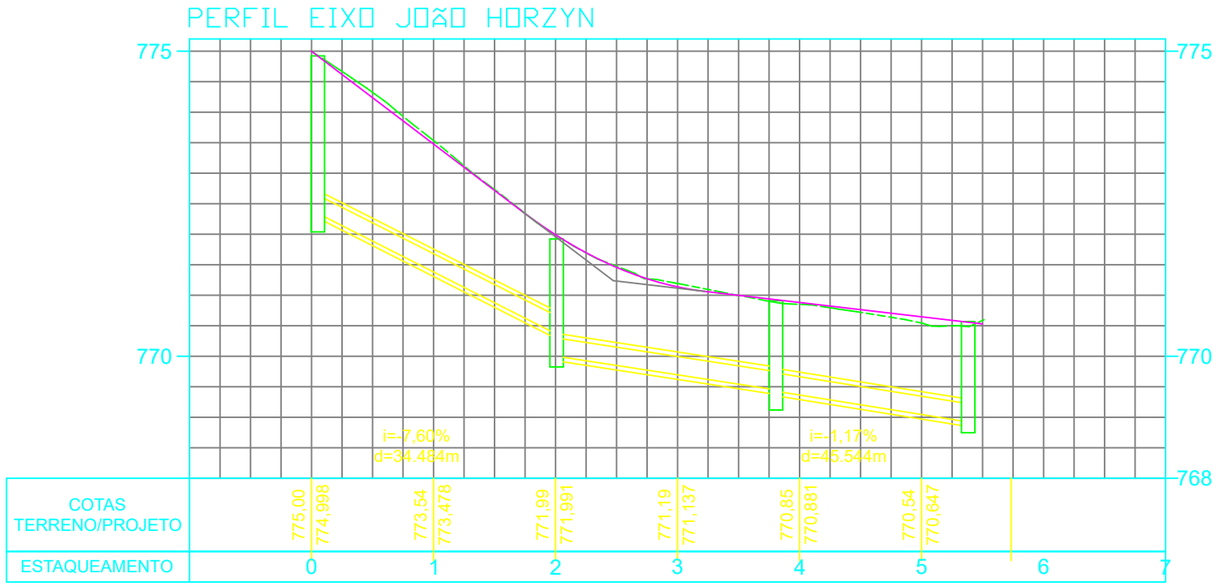

SESSÃO GENÉRICA DE TERRAPLENAGEM

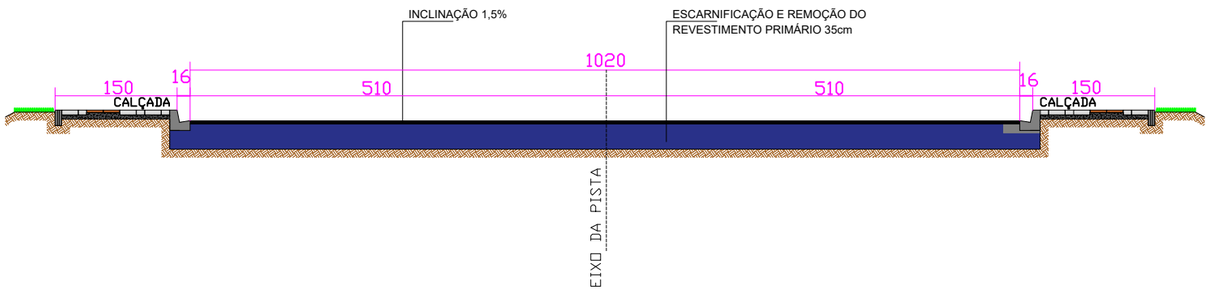

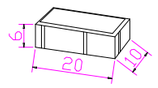

BLOCO DE CONCRETO INTERTRAVADO (PAVER) COM SUPERFÍCIE POLIDA
CONCRETO FCK 15 MPa

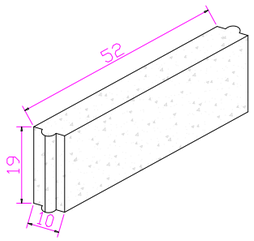

FINCADINHA DE CONCRETO
CONCRETO FCK 15 MPa

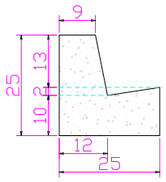

MEIO FIO DE CONCRETO
CONCRETO FCK 15 MPa

NOTAS GERAIS:

Nº	DISCRIMINAÇÃO	DATA	EMITENTE	VERIFICAÇÃO	APROVAÇÃO	OBJETO
03	DETALHAMENTOS / AREAS CALÇADAS / COTAS DRENAGEM	SET/2023	MGLL			PROJETO GEOMÉTRICO / DRENAGEM / URBANISTICO
02	DETALHAMENTOS / CALÇADAS / BASE E SUB-BASE	AGO/2023	MGLL			PROJETO GEOMÉTRICO
01	CALÇADAS	MAR/2023	MGLL			PROJETO GEOMÉTRICO
00	EMISSÃO INICIAL	JUN/2022	MGLL			PROJETO GEOMÉTRICO

CONTROLE DE REVISÕES — DOCUMENTOS DE REFERÊNCIA

MAPA SUL ENGENHARIA E CONSTRUÇÃO

MAPA SUL ENGENHARIA E CONSTRUÇÃO LTDA
RUA CEL JOAO GUALBERTO, 287 - CENTRO
UNIÃO DA VITÓRIA - PR
CNPJ: 39.796.256/0001-92

RESPONSÁVEL TÉCNICO
ENG MATHEUS G LAURIANO LEME
CREA PR: 90211/D

PROJETO DE PAVIMENTAÇÃO EM DIVERSAS RUAS DO MUNICÍPIO DE PAULO FRONTIN/PR.

CONTRATO: 025/2022
LICITAÇÃO: 031/2022

ART: 101720234559130

APROVAÇÃO

PREFEITURA MUNICIPAL DE PAULO FRONTIN

PROJETO: RUA JOÃO HORZIN

TITULO: PROJETO GEOMÉTRICO - PERFIS

ESCALA	NÚMERO DOCUMENTO	REV.	FOLHA
INDICADA	PRO.117.002	03	02/05