


PROJETO DE SINALIZAÇÃO / URBANISTICO
ESCALA: 1/500



PAVER NATURAL 53,76m²
PAVER DIRECIONAL 10,42m²

PAVER NATURAL 197,31m²
PAVER DIRECIONAL 62,52m²

PAVER NATURAL 47,50m²
PAVER DIRECIONAL 8,12m²

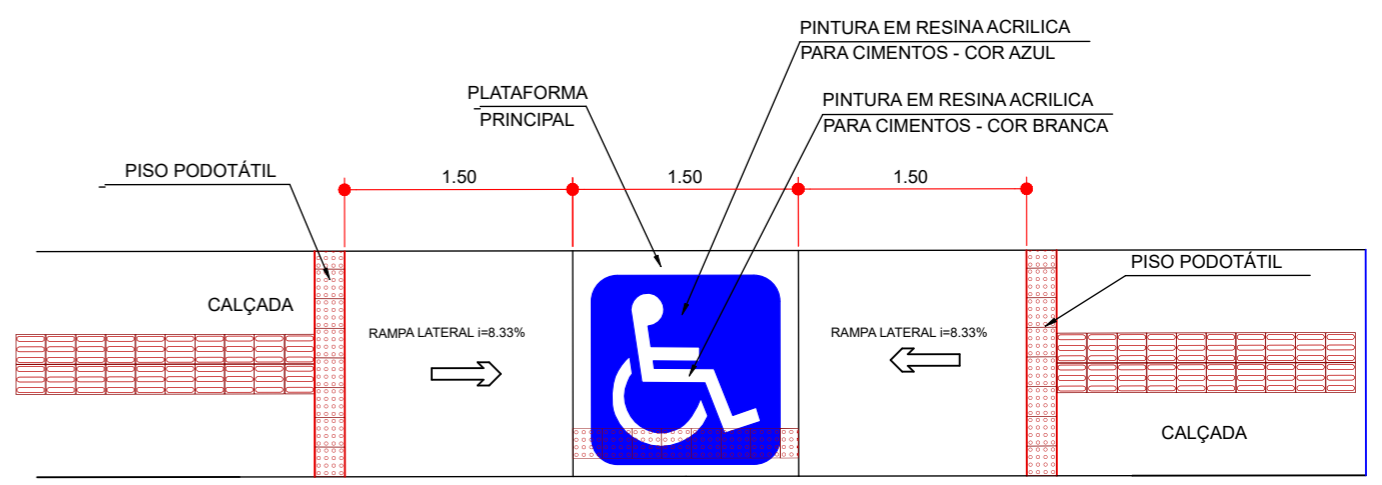
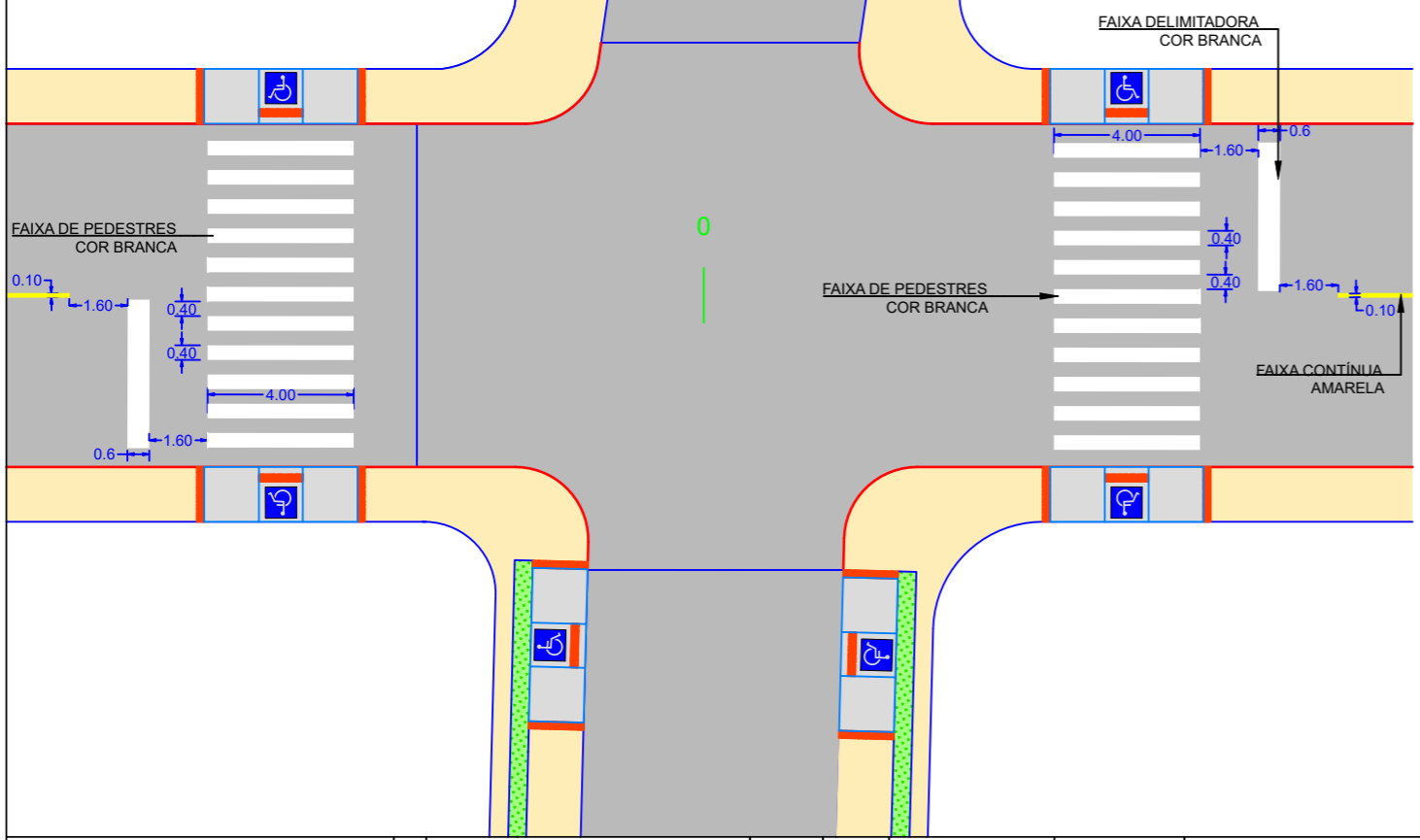
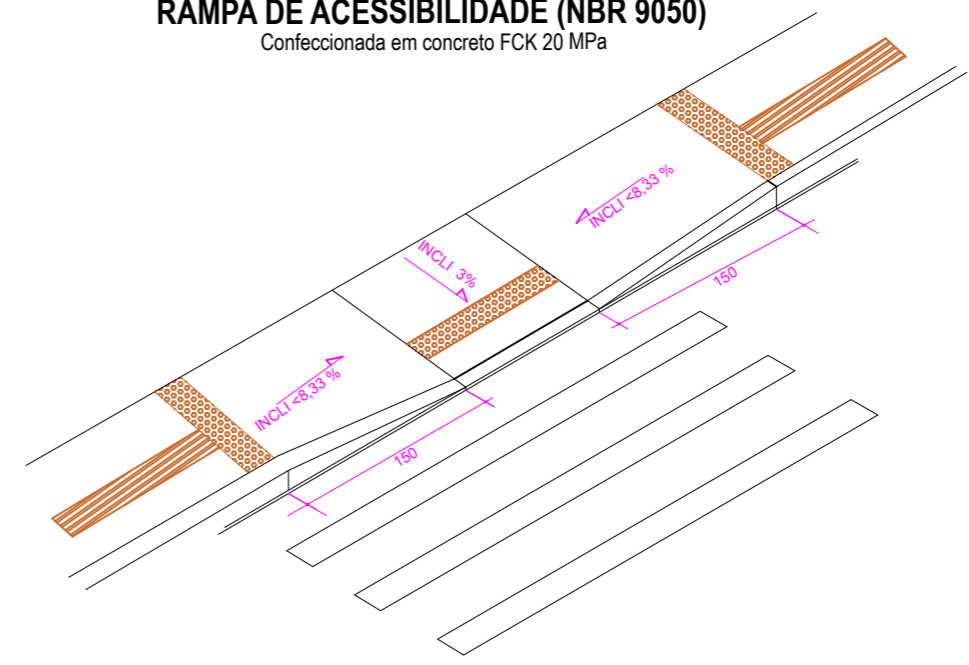
Rua Miguel Andreiv

PAVER NATURAL 198,66m²
PAVER DIRECIONAL 62,71m²

Rua Halia Popia

PROJETO DE SINALIZAÇÃO
ESCALA: 1/250

RAMPA DE ACESSIBILIDADE (NBR 9050)
Confeccionada em concreto FCK 20 MPa



NOTAS GERAIS:

Nº	DISCRIMINAÇÃO	DATA	EMITENTE	VERIFICAÇÃO	APROVAÇÃO	OBJETO
03	DETALHAMENTO DRENAGEM URBANISTICO AREAS	SET/23	MGLL			PROJETO GEOMETRICO / DRENAGEM / URBANISTICO
02	ALTERAÇÕES E COMPLEMENTAÇÕES	AGO/23	MGLL			PROJETO GEOMETRICO / CALÇADAS E DETALHAMENTOS
01	CORREÇÕES DRENAGEM E PERFIL	MAR/2023	MGLL			PROJETO GEOMETRICO / DRENAGEM
00	EMISSÃO INICIAL	JUN/2022	MGLL			PROJETO GEOMETRICO
CONTROLE DE REVISÕES						

MAPA SUL
ENGENHARIA E CONSTRUÇÃO

MAPA SUL ENGENHARIA E CONSTRUÇÃO LTDA
RUA CEL JOAO GUALBERTO, 287 - CENTRO
UNIÃO DA VITÓRIA - PR
CNPJ: 39.796.256/0001-92

RESPONSÁVEL TÉCNICO
ENG MATEUS G LAURIANO LEME
CREA PR: 90211/D

PROJETO DE PAVIMENTAÇÃO EM DIVERSAS RUAS DO MUNICÍPIO DE PAULO FRONTIN/PR.
CONTRATO: 025/2022
LICITAÇÃO: 031/2022
ART: 101720234559130

PREFEITURA MUNICIPAL DE PAULO FRONTIN

PROJETO: RUA MIGUEL ANDRIEV

TÍTULO: PROJETO DE SINALIZAÇÃO / URBANISTICO

ESCALA INDICADA	NÚMERO DOCUMENTO	REV	FOLHA
	PRO.117.03	03	05/05