









LEGENDA:

-  CURSOS HÍDRICOS
-  SISTEMA VIÁRIO
-  PERÍMETRO URBANO
-  ZONAS DE EXPLORAÇÃO INTENSIVA
-  ZONAS DE EXPLORAÇÃO EXTENSIVA
-  ZONAS DE EXPLORAÇÃO RESTRITA
-  ZONAS DE EXPLORAÇÃO RESTRITA (Apenas manutenção das atividades já implantadas)
-  ZONAS DE PRESERVAÇÃO AMBIENTAL



MUNICÍPIO DE PAULO FRONTIN
PLANO DIRETOR MUNICIPAL

ZONEAMENTO DO SOLO RURAL

DESENHO: DANILO MENÃO GLINSKI
 PROJETISTA: KARLA ADRIANE FERNANDES PEREIRA
 Projeção UTM - Datum SIRGAS 2000 - Fuso 22 - Sul
 Fonte: Acervo Municipal - COPEL / PARANACIDADE, 2010.
 DATA: 01/08/2025

