








LEGENDA:

-  APP
-  CURSOS HÍDRICOS
-  SISTEMA VIÁRIO
-  LIMITE PERÍMETRO URBANO
-  MÉDIA DENSIDADE
-  BAIXA DENSIDADE
-  ÁREA RURAL



**MUNICÍPIO DE PAULO FRONTIN
 PLANO DIRETOR MUNICIPAL
 ZONEAMENTO URBANO
 DISTRITO VERA GUARANI**

RESPONSÁVEL TÉCNICO: DANILO MENÃO GLINSKI
 DESENHO: DANILO MENÃO GLINSKI
 Projeção UTM - Datum SIRGAS 2000 - Fuso 22 - Sul
 DATA: 31/07/2025
 Escala Nominal 1:7.500
 Escala Gráfica

