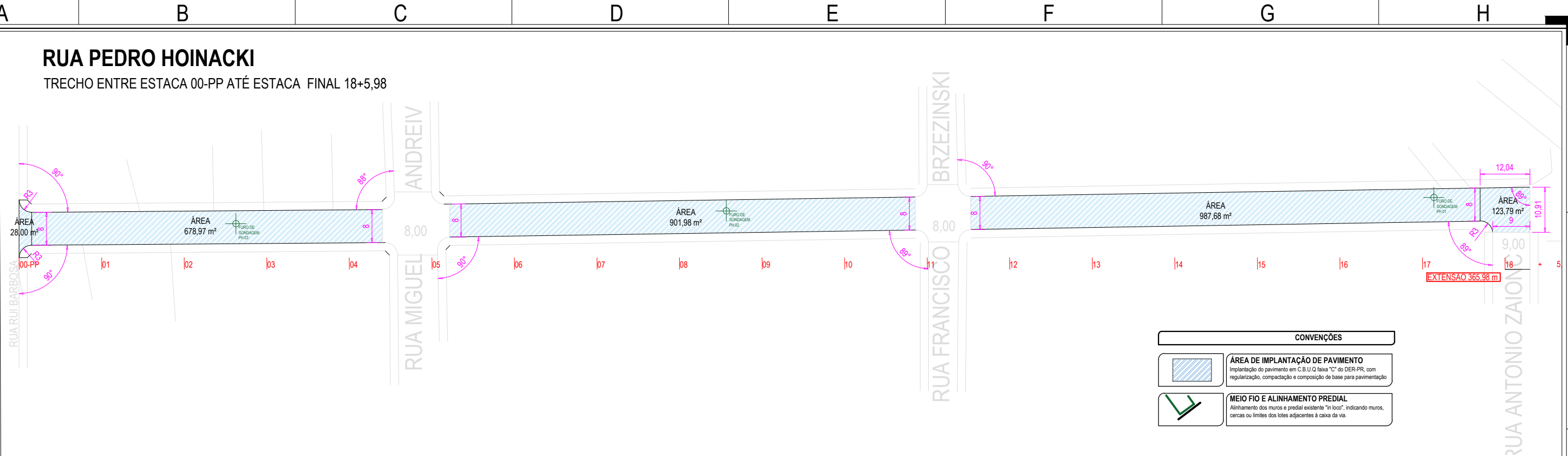


1  
2  
3  
4  
5  
6

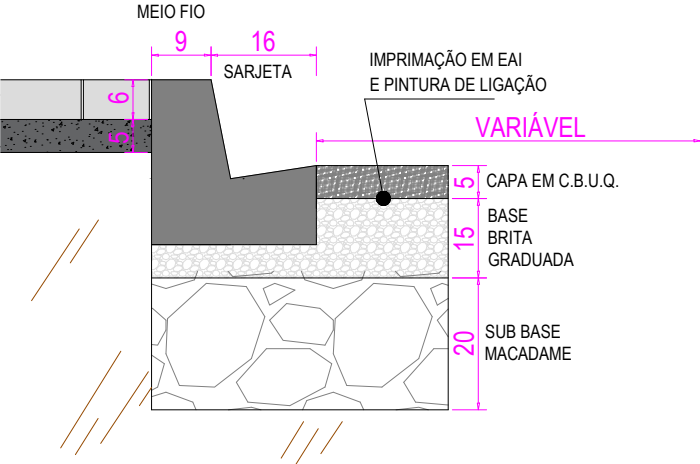


CONVENÇÕES

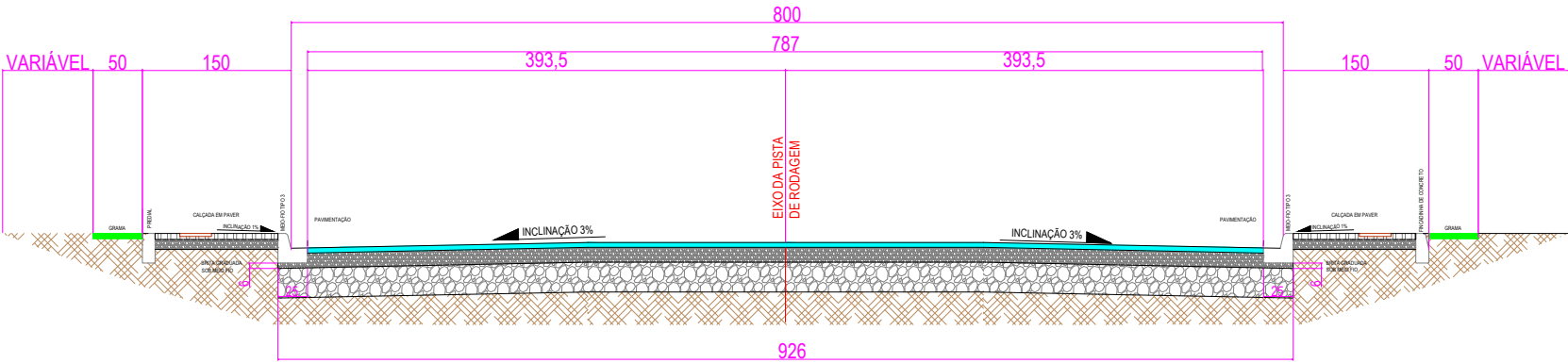
ÁREA DE IMPLANTAÇÃO DE PAVIMENTO  
Implantação do pavimento em C.B.U.Q faixa "C" do DER-PR, com regularização, compactação e composição de base para pavimentação

MEIO FIO E ALINHAMENTO PREDIAL  
Alinhamento dos muros e predial existente "in loco", indicando muros, cercas ou limites dos lotes adjacentes à caixa da via.

ESPESSURAS DAS CAMADAS  
Base, Sub-base e Capa de Rolamento Projetadas



SEÇÃO TRANSVERSAL DA VIA



MEMÓRIA DE CÁLCULO					
DESCRIÇÃO	LARGURA	ÁREA	ESPESSURA	VOLUME	
ÁREA DE PAVIMENTAÇÃO	7,87	2.676,21 m²	0,04 m	107,05	m³
MACADAME	8,26	2.808,83 m²	0,15 m	421,33	m³
BRITA GRADUADA	7,87	2.676,21 m²	0,12 m	321,15	m³
IMPRIMAÇÃO	7,87	2.676,21 m²	0,01 m	26,76	m³
PINTURA DE LIGAÇÃO	7,87	2.676,21 m²	0,01 m	26,76	m³
ÁREA TOTAL	8,00	2.720,42 m²	0,04 m	108,82	m³

© COPYRIGHT 2024. Direitos Autorais Reservados conforme Lei nº 5.194/66 e Lei nº 9.610/98. Reprodução total ou parcial proibida.  
ISO A3 420 mm X 297 mm

PROJETO:  
**GEOMÉTRICO**

INTERESSADO:  
RUA RUI BARBOSA, 204 - CENTRO  
PAULO FRONTIN - PARANÁ  
CEP 84.635-000

ASSINATURA  
NOME  
CPF/CNPJ  
PREFEITURA MUNICIPAL DE PAULO FRONTIN  
77.007.474/0001-90

RUA PEDRO HOINACKI

PARANASUL  
TOPOGRAFIA E ENGENHARIA

FEVEREIRO 2024

ESCALA  
INDICADA

ARQUIVO:

RESPONSÁVEL TÉCNICO:  
Eng. Civil JAMAR ROSSONI CLIVATTI  
CREA 22.972/D

PRANCHA:  
04  
06